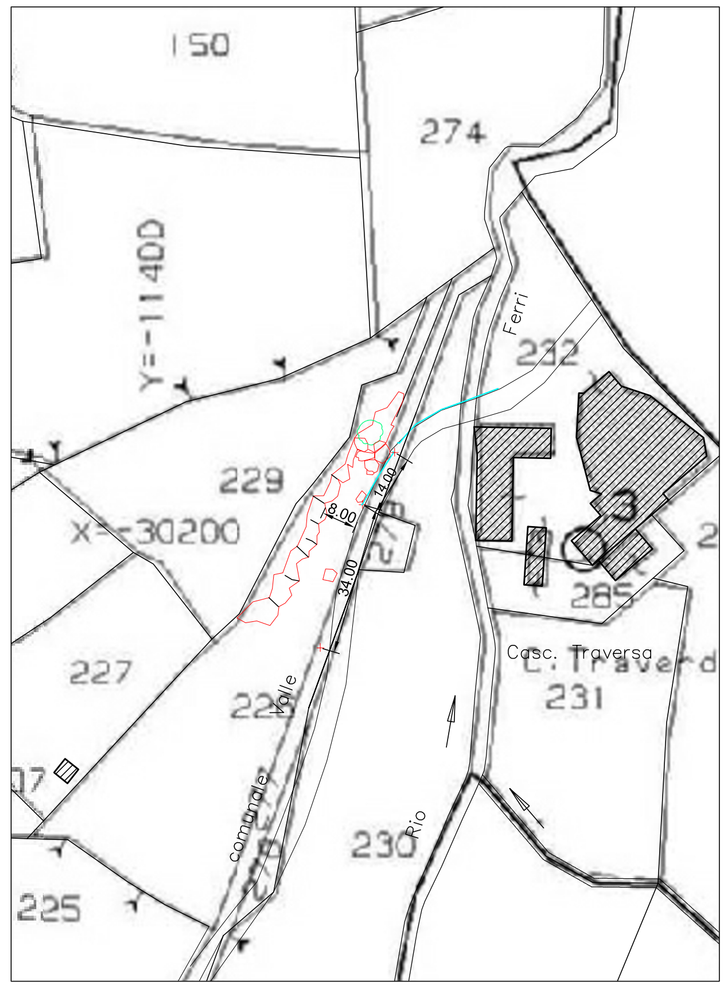

PLANIMETRIA - scala 1: 1000

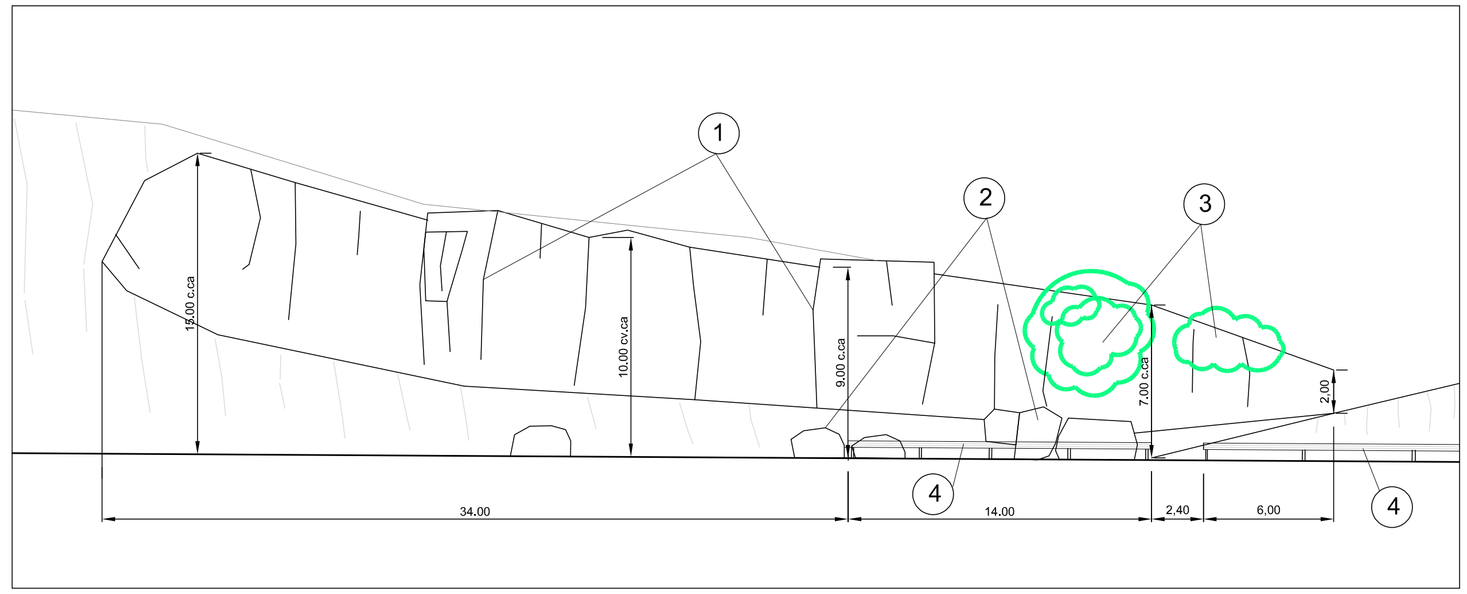

PROSPETTO- scala 1: 200

LEGENDA

1. Parete rocciosa in dissesto con presensa di fratture e porzioni instabili
2. Massi
3. Arbusti presenti in parete
4. Guard-rail esistente a margine strada

STATO ATTUALE

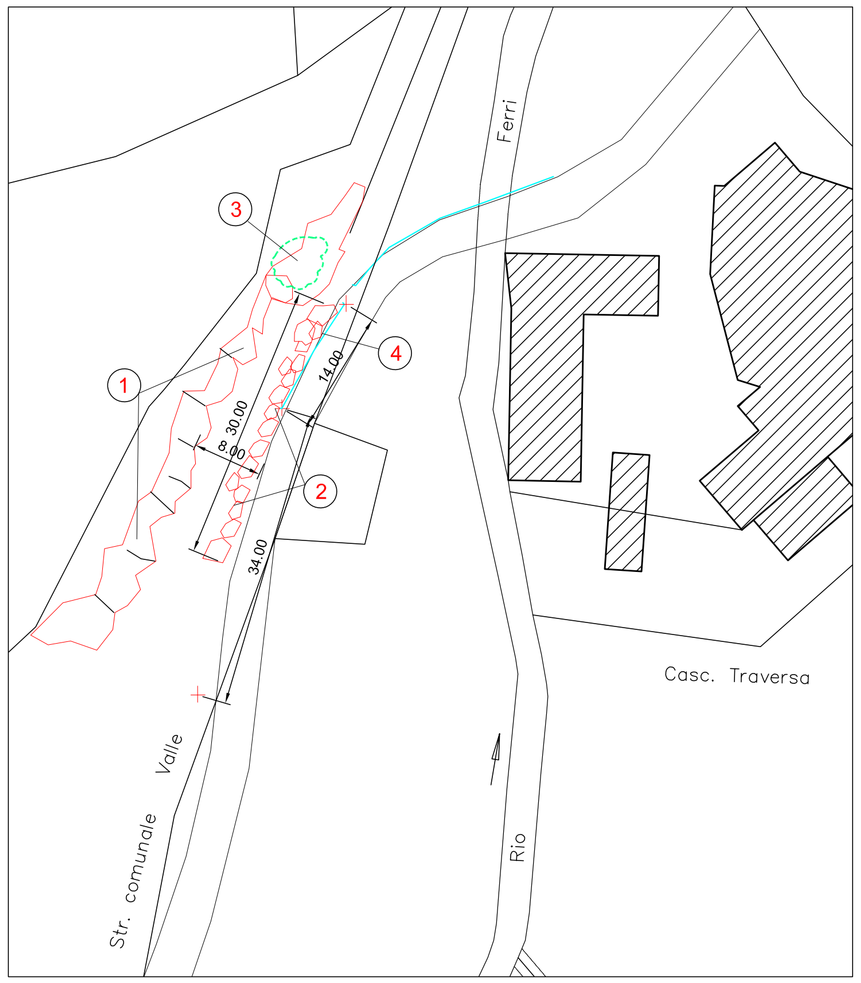

PLANIMETRIA - scala 1: 500

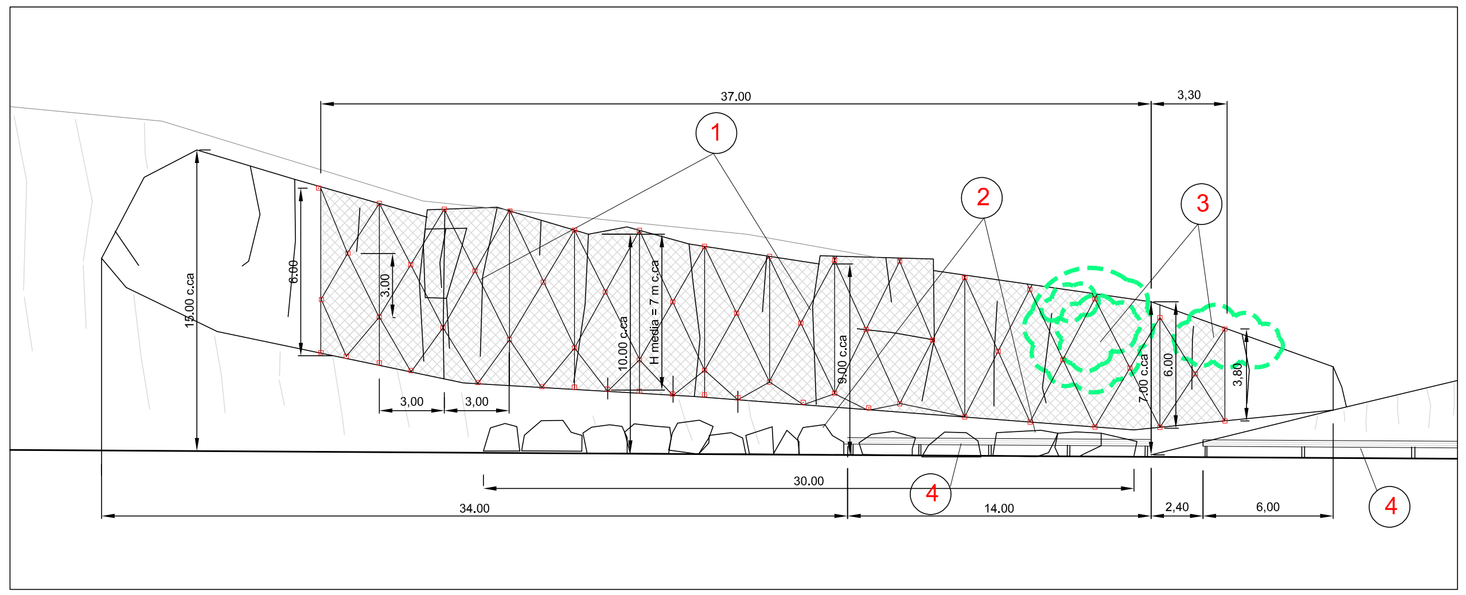

PROSPETTO- scala 1: 200

LEGENDA

1. Parete rocciosa da consolidare mediante esecuzione di chiodature e posa di rete metallica, previo disgaggio delle porzioni instabili
2. Spostamento massi al margine della strada per formazione di barriera protettiva
3. Taglio degli arbusti presenti in parete
4. Rimozione del Guard-rail esistente a margine strada e ricollocazione dello stesso a fine intervento

Chiodatura alla parete rocciosa esistente: ancoraggi in acciaio B450C ad aderenza migliorata Ø24 mm vedere particolare TAV. 03-B

PROGETTO

UNIONE MONTANA SUOL D'ALERAMO
PROVINCIA DI ALESSANDRIA

INTERVENTI DI MANUTENZIONE DEL TERRITORIO MONTANO

PROGETTO ESECUTIVO

esteso ai comuni di: **CARTOSIO, CAVATORE, DENICE, MELAZZO, MERANA, MONTECHIARO D'ACQUI, MORBELLO, PARETO, PONTI (1° LOTTO)**

STATO ATTUALE E PROGETTO
PLANIMETRIA, PROSPETTO

TAV. 02_B | **scale: varie**

RIF. INT.: 2017_74

DATA: 20 AGO. 2018

IL RESPONSABILE
Il R.U.P.
Geom. Carlo Moretti

I TECNICI
Ing. Italo BRUNO
Ing. Paolo CHIARELLA
Dott. Geol. Andrea Silvio BASSO

Raggruppamento Temporaneo di Professionisti
STUDIONOVI Bruno-Chiarella
STUDIO DI GEOLOGIA Andrea Silvio Basso
Via Manzoni 14, 15067 NOVI L. (AL) tel. 0143 75470 - fax 0143 321409