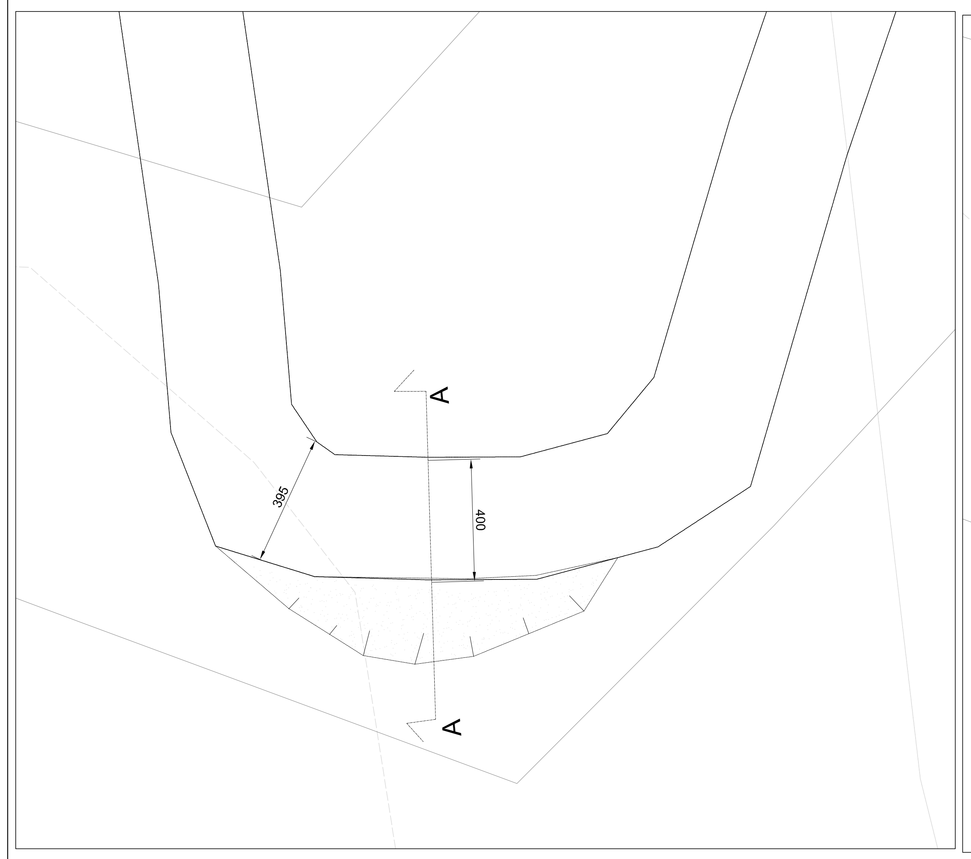

PIANTA. STATO ATTUALE scala 1: 100

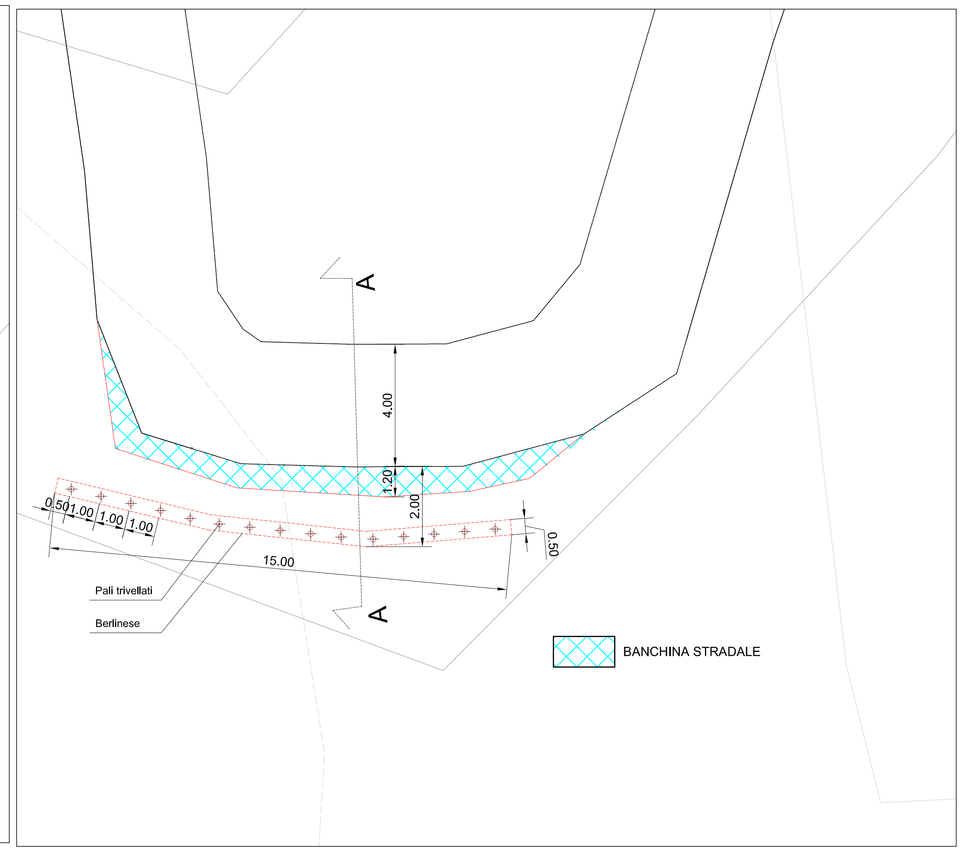

PIANTA. PROGETTO scala 1: 100

VISTA AEREA

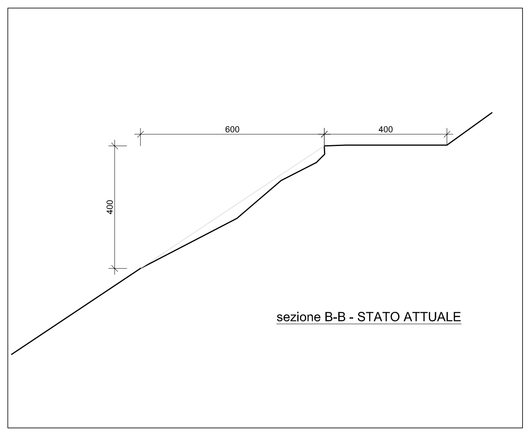

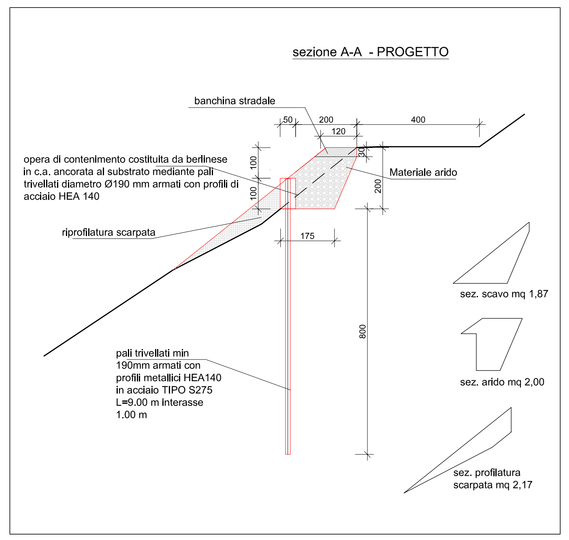

UNIONE MONTANA SUOL D'ALERAMO
PROVINCIA DI ALESSANDRIA

INTERVENTI DI MANUTENZIONE DEL TERRITORIO MONTANO

PROGETTO ESECUTIVO

esteso ai comuni di: **CARTOSIO, CAVATORE, DENICE, MELAZZO, MERANA, MONTECHIARO D'ACQUI, MORBELLO, PARETO, PONTI (1° LOTTO)**

STATO ATTUALE E PROGETTO
INTERVENTO 3 (Berlinese)
PIANTE E SEZIONI

TAV. 02_E3 | **scala: VARIE**

RIF. INT.: 2017_74

DATA. 20 AGO.2018

IL RESPONSABILE

Il R.U.P.
Geom. Carlo Moretti

I TECNICI
Ing. Sig. BRUNO ITALIA

Ing. Paolo CHIARELLA

Dott. Geol. Andrea Silvio BASSO

Raggruppamento Temporaneo di Professionisti
STUDIO**NOVI** Bruno-Chiarella
STUDIO DI GEOLOGIA Andrea Silvio Basso
Via Manzoni 14, 15067 NOVI L. (AL) tel. 0143 75470 - fax 0143 321409